

«Моя Хакасия»
Города и районы Республики

Составила старший воспитатель

Жданова Г.М.

Май 2020

Герб Республики Хакасия



Герб Республики Хакасия
Государственный герб Республики Хакасия представляет собой овальный с выемкой в верхней части красный геральдический щит, на котором изображен крылатый снежный барс белого цвета с тёмными пятнами и приподнятой передней правой лапой. Щит обрамлён березовыми ветвями с зелёными листьями. В основании обрамления надпись "ХАКАСИЯ", в верхней разомкнутой части обрамления - солярный знак. Над барсом в верхней части щита расположено золотое изображение хакасского солярного знака с 4 "ушками" и двумя серебряными концентрическими кольцами.

Ромашина Светлана

- Хакасия моя! Мой край обетованный...
Раздольные поля и пряный дух степей,
В торжественный закат и на заре туманной
Несказанной красой люблюсь я твоей.
- Сибирский рай! Земля в цветеньи диком,
Где в полыханьи трав горят огнём жарки,
Алмазный трепет звёзд в ночном мерцаньи тихом
И ветер, как изгой, гуляет у реки.
- Хакасия моя! Под щедрым солнцем небо,
Лазурный блеск озёр, духмяные луга,
Колышатся волной в полях колосья хлеба,
И дикий Енисей штурмует берега.
- Венчают взгляд бескрайние просторы
Где хвойные леса и воздух чист и пьян.
Стоят как на посту в дремучих думах горы
И тонут в облаках хребты седых САЯН.
- Ирония судьбы! Я странник в мире этом,
Нашедший свой причал вдали родимых мест.
Я в кандалах любви бреду зимой и летом,
По жизненным тропам несу нелёгкий крест.
- Хакасия моя! Земля моя родная!
Любимый край! Сердечный мой бальзам!
Я лишь тебе, всем сердцем прирастая,
Свой долг сполна, как матери отдам!

Город Абакан



Герб города Абакан

- Описание 1980 г.:
*"Геральдический щит с горизонтальной надписью "Абакан".
В верхней части на фоне голубого неба и в голубых волн реки Енисей изображена важнейшая достопримечательность города - древнейшие каменные изваяния. Это единственная в мире коллекция каменных изваяний имеется только в городе Абакане, она получила мировую известность, как историческая ценность древней культуры народов Сибири. Благодаря этой коллекции, наш город занесен во Всесоюзный перечень исторических мест, где имеются важнейшие исторические памятники культуры. Город включен во многие маршруты международного туризма по вопросам истории культуры народов.
На нижней половине герба изображена степь, которая окружает наш город и на ее фоне яркий красный цветок "Жарки".
Это характерный местный цветок, который в данном случае символизирует красоту, рост и процветание города.
Всегда цветущий город - таков краткий его смысл".*
- Автор герба - архитектор А. Г. Балтыжаков.
- **Утвержден** Решением городского Совета народных депутатов 4 июня 1980 года по результатам проведенного конкурса; переутвержден Решением Абаканского городского Совета депутатов от 26 октября 2005 года.

Герб города Абакан

- Из-за несоответствий методическим рекомендациям Геральдического совета при Президенте РФ гербу Абакана отказано в государственной регистрации до внесения соответствующих изменений:
 - размещение каких-либо надписей в гербовом щите недопустимо;
 - использованы негеральдические цвета и нарушено правило наложения цветов. В гербе использованы такие цвета как светло-зеленый и оранжевый, которые отсутствуют в геральдике и не могут быть использованы в гербах;
 - не совсем корректное использование таких фигур как каменные стелы (национальные хакасские каменные изваяния) с петроглифами. Петроглифы относятся к другой системе знаков, негеральдической, и их использование в гербах в явном виде нежелательно. Кроме того термин «национальные хакасские каменные изваяния» подразумевает реальные объекты, использование которых в гербах также нежелательно. Несмотря на то, что графически они могут присутствовать в гербе, терминологически они должны быть описаны геральдическими терминами;
 - необоснованное деление щита на части (поля) – сверху синее и внизу светло-зелёное. Деление щита на части обычно применяется при объединении разных гербов, например, при объединении двух муниципальных образований новообразованное муниципальное образование может в качестве герба принять соединенный герб;
 - фактически вокруг щита используется кайма красного цвета, которая принижает статус города Абакана и используется в гербе необоснованно; кайма должна быть из изображения герба исключена.

ПРОЕКТЫ ГЕРБА ГОРОДА АБАКАНА

- Проект геральдической доработки герба Абакана (февраль 2018 г.), направленный в Совет депутатов города Абакана, с предложения по приведению герба Абакана в соответствие с действующими геральдическими правилами. Был получен ответ, что работа над геральдической доработкой герба Абакана уже ведется.
- Был предложен такой проект герба и флага города:
- Геральдическое описание проекта герба:
В лазоревом (синем, голубом) поле пониженный серебряный волнистый тройной пояс над волнистой зеленой оконечностью, обременённой золотым цветком жарком с двумя листьями. Над поясом три серебряных каменных истукана, на среднем из которых изображено мифическое трёхглазое существо с бесчисленным множеством лап, а на крайних изображены лики. Щит обвит лентой ордена «Знак Почёта» и увенчан золотой башенной короной о пяти зубцах, имеющей на обруче полосу национального хакасского орнамента.
Автор проекта - Ю. Росич.

ПРОЕКТЫ ГЕРБА ГОРОДА АБАКАНА



Доможақов Никололай

- Хакасия — земля родная!
Ты существуешь с давних пор.
Жила ты, светлых дней не зная,
Терпя бесправия позор.
Курганов каменные плиты
Стоят, как тяжелой жизни след
Они, как люди, с тьмою слиты,
Согнулись спины их от бед.
На всём следы былых страданий.
И если вслушаться в ручей,
То звук старинных причитаний
Послышится в тиши ночей.
Как много — каждый неизвестен! —
Хакасов гибло на пути.
И сколько сладкозвучных песен
Не вырвалось из их груди.

Город Абаза



Герб города



В зелёном поле золотой безант смещённый вправо, облаковидно окаймлённый внутри червленью, а снаружи серебром. Поверх всего, восстающий слева чёрный медведь в таком же фартуке и сапогах, держащий перед собой в правой лапе вписанный чёрный копейный наконечник с шипом вместо втулки, а в левой — молоток того же цвета, обращенный вниз и влево. Медведь, наконечник и молоток тонко окаймлены серебром

По-хакасски «Аба» — медведь, слово, составляющее первозвучность слова «Абаза», «за» — завод, т.е. «медвежий завод», о чем говорит медведь в рабочем фартуке мастерового завода с молотком. Сапоги-валенки — это обувь рабочего при домне. Правой лапой медведь держит копейный наконечник, изготавливаемый из руд абаканского месторождения с древних времен.

Кильчичаков Михаил

- Живым ковром меж снежных гор покоясь,
Горишь жарками — блёстками шитья,
А Енисей, как будто синий пояс,
Обвил тебя, Хакасия моя.
Гощу ли в отдаленной стороне я,
Где голую равнину выжег зной, —
Встает и там, отрадно зеленея,
Весенняя тайга передо мной.
Я вижу твои древние курганы,
Где рыж ковыль, как ржавчина копья, —
Они — как зарубцованные раны
Под сердцем у тебя, земля моя.



Татарстан Республикасы

Герб города Сорска

- **Дата принятия:** 28.11.2006
- **ГГР** РФ: № 2838
- **Геральдическое описание:**
В лазоревом поле видимый со спины золотой орел, косвенно летящий со сложенными лапами к серебряному цветку эдельвейса, положенному в верхнем правом углу.
- Герб города Сорска может воспроизводиться без короны и со статусной территориальной короной. Версия герба со статусной территориальной короной применяется после утверждения Государственным геральдическим Советом при Президенте Российской Федерации соответствующего законодательного закрепления порядка включения в гербы муниципальных образований изображения статусных территориальных корон.
- **Обоснование символики:**
Стилизованный серебряный цветок эдельвейса? в гербе города многозначен:
 - его цвет символически связывается с минералами молибдена также серебряного цвета. Первые находки молибденовой руды представляли собой отдельные камешки нежно-серебристого цвета, рассыпанных по земле подобно цветкам эдельвейса растущего на прекрасных полях и склонах Кузнецкого Алатау;
 - сложная форма цветка символизирует трудности связанные с добычей молибденовой руды и ее превращения в металл;
 - расположенный в лазурной главе он символизирует космический объект (спутник, ракету, станцию) на фоне чистого неба.
 - строгая красота цветка подчеркивает стойкость и мужество жителей Сорска в борьбе с суровой природой. "Сорск" согласно геологическому словарю - "сердитая, суровая, неугомонная Земля".Золотой горный орел - олицетворяет мощь молибденового комбината, наиболее крупного предприятия цветной металлургии Хакасии. В 1936 году в окрестностях Сорска было открыто уникальное месторождение молибденовых руд - "звездного металла", как называют его в народе, используемого при создании космических аппаратов (ракет, спутников и др);
Голубой цвет в геральдике символизирует мир, чистоту неба, истину, возвышенные устремления и честь.
Золото в геральдике - символ высшей ценности, прочности, силы, великодушия, солнечного света и рассвета.
Серебро в геральдике - символ простоты, совершенства, благородства, мира, сотрудничества.
- **Утвержден** решением Сорского городского Совета депутатов №403 от 28 ноября 2006 г

М. Қильчиқов

Моя Хақасия

Хақасия, край мой! Родные просторы,
Вы мне улыбаетесь морем огней.
Широкие степи, высокие горы
Навеки в душе сохранятся моей.
И где бы я ни был, я в думах с тобою,
Родная Хақасия – солнечный край!
Сыновней любовью горячей, большою
Пылай, моё жаркое сердце, пылай!
И рада столица тебе возрожденной,
Хақасия – младшая из дочерей.
Красуйся, расти ты, мой край обновлённый,
Согретый заботой отчизны моей!

САЯНОГОРСК



Герб города Саяногорск. Хакасия. Россия
© Владимир Макеев / Фотобанк.Лори



lori.ru/30.500.441

Город Саяногорск

Герб города Саяногорска

29 сентября 2008 года депутаты городского Совета Саяногорска утвердили новый герб города ([Решение Саяногорского городского Совета депутатов № 209](#)). Существовавший до этого вариант герба не был согласован Геральдическим советом при президенте. В результате родился новый проект. Как сказано в тексте Положения о гербе:

- "3. Геральдическое описание и обоснование символики герба города Саяногорска

3.1. Геральдическое описание герба города Саяногорска гласит:

"В золотом поле - чешуйчато изогнутый и просеченный лазурью и зеленью пояс и поверх всего - зеленый столб, в верхней части обремененный поясом, составленным из пяти выпукло скошенных серебряно-лазоревого гонтов, а ниже его, - тремя серебряными брусками".

3.2. Герб города Саяногорска в соответствии с Методическими рекомендациями по разработке и использованию официальных символов муниципальных образований (Раздел 2, Глава VIII, п.п. 45-46), утвержденными геральдическим Советом при Президенте Российской Федерации 28.06.2006г. может воспроизводиться со статусной короной установленного образца.

3.3. Обоснование символики герба города Саяногорска.

Город Саяногорск, образованный из рабочего поселка Означенное, имеет богатую историю.

В окрестностях города обнаружены многочисленные археологические памятники, относящиеся к самым ранним появлениям человека на территории нашей страны. Здесь также обнаружены памятники эпохи Великого переселения народов, раннего средневековья.

Планомерное заселение этого края началось в XVIII столетии, а своим образованием и развитием город в основном обязан экономическим событиям середины XX века. Строительство Саяно-Шушенской ГЭС позволило создать Саянский промышленный узел - комплекс крупных промышленных предприятий. В гербе города градообразующая роль ГЭС отражена аллегорическим изображением плотины. Три серебряных бруска - формы для отливки алюминия указывают на Саяногорский алюминиевый завод, самый современный из российских алюминиевых заводов - второе градообразующее предприятие.

Волнистый пояс символизирует расположение Саяногорска на реке Енисей.

Зеленый столб поверх золотого поля указывает на расположение города на границе таежной и степной природно-климатических зон.

Золотое поле герба образно указывает на богатство земель окружающих город: с давних времен известно месторождение Саянского мрамора, еще в XVIII столетии была разведана медная руда.

Золото - символ богатства, стабильности, уважения, интеллекта.

Серебро - символ чистоты, совершенства, мира и взаимопонимания.

Голубой цвет - символ чести, благородства, духовности, возвышенных устремлений.

Зеленый цвет - символ природы, здоровья, молодости, жизненного роста.

Таким образом, герб языком символов и аллегорий отражает не только экономические, но и природно-географические особенности Саяногорска.

3.4. Авторская группа:

геральдическая доработка: Константин Моченов (Химки);

компьютерный дизайн: Галина Русанова (Москва);

обоснование символики: Кирилл Переходенко (Конаково)".

- По сообщению М.В.Ревнивецва
- Герб внесен в Государственный геральдический регистр РФ под №4436.



Новый герб города Сязногорска

Шюдешев Василий

- **Хакасия ты прекрасна!
Твои степи, горы, курганы
Наполняют счастьем, радостью сердце.
В степи ходит чабан,
Где-то заиграл чатхан.
Наполняется бокал айраном
Здесь живёт прекрасный род
Хакасы рады новым гостям.
Небо голубое так чиста,
Воде блестит солнце.
Там за горой стоят юрты,
Там варятся хан и дают талган
Человек тут будет всегда счастлив.
Я рад что родился тут!**



Город Черногорск

ГЕРБ ГОРОДА ЧЕРНОГОРСК

-
- **Дата принятия:** 30.11.2004
- **ГР** РФ: № 1734
- **Геральдическое описание:**
-

Щит скошен слева лазурью и червленью со смещением вниз и влево; в лазоревом поле чёрный камень неправильной формы, тонко окаймлённый серебром, от которого вверх расходятся расширяющиеся отвлечённые золотые лучи. Поверх деления - перевязь из опрокинутых через одну и сцеплённых боковыми лепестками, червлёных лилий, окаймлённых золотом.

- **Обоснование символики:**
-

Композиция в щите основана на гербе Черногорска, утвержденном в 1987 г.

Черногорск по своему рождению является шахтёрским городом. Разработка угольных копей началась в 1907 году и к середине XX столетия достигла значительных размеров. Черногорские шахты всегда шли в пятёрке лучших в России. В гербе кусок каменного угля, от которого расходятся золотые лучи, показывает Черногорск как молодой город, (статус города был присвоен в 1936 году) полный жизненной энергии и устремлённый в своём развитии вперёд.

В 1960-70-е года в Черногорске был построен полный комплекс по переработке шерсти и выпуску высококачественных тканей, пользовавшихся спросом не только во всём Советском Союзе, но и за рубежом. Узор из сплетённых геральдических лилий символизирует текстильное производство города. Красный цвет в гербе символизирует жителей Черногорска - тружеников, огромный вклад которых в экономическое, культурное, духовное развитие своего родного города имеет немаловажное значение. В геральдике красный цвет - символ труда, мужества, красоты, праздника.


Синий цвет поля указывает на расположение города в долине рек Абакана и Енисея, подчёркивая природные богатства, окружающие город. В геральдике синий цвет - символ чести, верности, искренности, славы.

Золото - символ богатства, уважения, интеллекта.

Чёрный цвет в геральдике символизирует мудрость, благоразумие, скромность.

Логачева Д.

- **Золотая Хакасия, солнечный край,
Полюбились навек мне родные просторы,
Вековая тайга, твой ореховый рай,
Богатырь Енисей и Саянские горы.
Нежно краски твои мне ласкают глаза,
Я парю, глядя в даль на Таштыпское поле,
Вот река Абакан, вот моя Абаза,
Табуны скакунов, что резвятся на воле.
Много бурь над тобой пронеслось за века,
Прошумел над тобой миллион ураганов,
Сколько вод унесла через годы река,
Охраняя покой твоих древних курганов.
Здесь и Кадышев пел, Каратанов творил,
Кильчичаков писал и работал Топанов,
Доможаков вершину свою покорил,
Путь в науку торил знаменитый Катанов.**



Усть-Абаканский район

ГЕРБ УСТЬ-АБАКАНСКОГО РАЙОНА

- **Дата принятия:** 11.10.2012
- **ГГР РФ:** № 7978
- **Геральдическое описание:**
В серебряном и лазоревом поле, скошенном слева в виде бегущих вверх волн, поверх всего - золотой, скачущий в правую перевязь, конь, сопровождаемый в правом верхнем углу золотым безантом, окаймленным червленью в виде пяти лепестков.
- Герб Усть-Абаканского района в соответствии с Методическими рекомендациями по разработке и использованию официальных символов муниципальных образований (Раздел 2, Глава VIII, п.п. 45-46), утвержденными Геральдическим советом при Президенте Российской Федерации 28.06.2006 года может воспроизводиться со статусной короной установленного образца.
- **Обоснование символики:**
Усть-Абаканский район расположен в центре Республики Хакасия. По территории района протекают многие реки, из которых наиболее крупные Енисей и его приток река Абакан. Население занимается разведением молочного и мясного скотоводства, овцеводством, табунным коневодством, свиноводством, выращиванием сельскохозяйственной птицы разных видов.
Символика герба Усть-Абаканского района многозначна:
 - деление поля пополам - аллегория центрального расположения района (в середине) в Хакасии;
 - лазоревое-серебряное поле, с серебряными и лазоревыми волнами - аллегория двух главных рек района Абакан и Енисей;
 - золотой конь - символизирует любовь коренного населения района к степным красавцам. Коневодству в районе уделяется большое внимание. Усть-Абаканский район является местом проведения многочисленных конноспортивных соревнований. Конь, гордое и статное животное, символ преодоления расстояний и препятствий, символ отваги, силы, скорости;
 - золотой безант, окаймленный пятью красными лепестками - аллегория одного из хакасских соляных знаков. Соляные, т.е. солнечные знаки широко использовали местные народы, украшая ими одежду, оружие, жилища. Они являлись для хакасов оберегами от злых духов.Серебро - символ чистоты, совершенства, мира и взаимопонимания.
Лазурь - символ возвышенных устремлений, искренности, преданности, возрождения.
Золото - символ урожая, богатства, стабильности, уважения.
Червлень (красный цвет) - символ труда, мужества, жизнеутверждающей силы, красоты и праздника.
- **Утвержден** решением Совета депутатов Усть-Абаканского района №64 от 11 октября 2012 года

Саражақов Қарим

- **Хакасия! Как много в этом слове!
И радость рыбака в своем улове,
Легкая грусть, чуть-чуть меланхолии.
Дети твои, тобой всегда холимы.
И зимний лес, сентябрьское поле.
Таких просторов в мире нету боле!
Горы твои, твои степи, курганы,
Животные твои, птицы турпаны,
Твои богатыри, алыпы, станы
И звуки струн прекрасного чатхана!
Старик-хайджи с седою бородою.
Поет он песню в унисон с тобою,
Поет он песню про твою природу,
Поет про жизнь хакасского народа,
Поет про подвиги, дела твоих алыпов
От берегов Аскиза до Таштып**



Айскузский район

ГЕРБ АСКИЗСКОГО РАЙОНА

- **Дата принятия:** 28.03.2008
- **ГГР** РФ: № 4125
- В зеленом поле две золотые, скачущие, противоположно-соединенные передние половины коней в таковых же уборах и с общим червлёным с золотыми украшениями и стремянами седлом и общей червлёной подпругой; над седлом - золотая чаша с червлёным пояском на подставке и дважды просеченным серебряно-червлёно-серебряным пояском у края.
- Герб Аскизского района в соответствии с "Методическими рекомендациями по разработке и использованию официальных символов муниципальных образований", утвержденными Геральдическим советом при Президенте Российской Федерации 28.06.2006 (гл. VIII, п. 45), может воспроизводиться со статусной короной установленного образца.
- **Обоснование символики:**

Герб Аскизского района отражает его географические, исторические и экономические особенности. Аскизский район образован 30 марта 1924 года на территории упраздненных Аскизской и Усть-Есинской волостей. Аскиз - одно из старейших поселений в Хакасии. Его возникновение датируют летом 1771 года, с момента постройки деревянной церкви в устье реки Аскиз. В дальнейшем, взамен сгоревшей деревянной церкви была построена каменная. После этого Аскиз стал административным центром Сагайского "рода" (Сагайской земли). Местное население - в основном хакасы - занималось коневодством, овцеводством, разведением крупного рогатого скота. На гербе поселения скачущие кони - символизируют основное занятие местного населения. Конь - символ устремленности в будущее, здоровья, физической силы, скорости, трудолюбия и выносливости. Кроме скотоводства местное население занималось добычей золота. Золотая чаша - символ богатств Аскизской земли, в которой найдены многочисленные залежи золота, железа, мрамора (Изасское месторождение), угля, гипса (Хамхозское и Пистагское месторождение) марганца, меди, молибдена и других полезных ископаемых. Горы, покрытые хвойными и лиственными деревьями (на гербе символически отражены зеленым цветом), леса богатые орехом, грибами и ягодами создают неповторимый, уникальный образ Аскизской земли. Зеленый цвет символизирует весну, здоровье, природу, надежду. Золото - символ высшей ценности, величия, великодушия, богатства, урожая. Красный цвет - символ мужества, жизнеутверждающей силы и красоты, праздника, труда. Серебро - символ чистоты, ясности, открытости, божественной мудрости, примирения.
- **Авторская группа:**

идея герба: Павел Боргояков (Аскиз);
геральдическая доработка: Константин Мочёнов (Химки);
художник: Леонид Канзычаков (Аскиз);
компьютерный дизайн: Оксана Афанасьева (Москва);
обоснование символики: Вячеслав Мишин (Химки).
- Утвержден решением Совета депутатов Аскизского муниципального района (#118 рс) от 28 марта 2008 года.

Қильчишақов Михаил

- **Милая Хакасия,
Ты наш дом родной!
В ней живём одной мы
Дружною семьёй.
Горы и долины окружают нас,
На Земле, на нашей,
Супер! Просто класс!
Приезжают гости с разных городов,
На наши чудеса полюбоваться вновь.
Очаровала всех ты природою своей.
Любимая Хакасия,
Ты нам всех милей!**



Бейский район

РАЗ

90 х 2

ГЕРБ БЕЙСКОГО РАЙОНА

- **Дата принятия:** 22.10.2012
- **ГРР** РФ: № 8355
- **Геральдическое описание:**
В зеленом поле между включенными узкими лазоревыми краями над черной, тонко окаймленной золотом, вписанной в оконечности поверх краёв и пониженной пирамидой – золотой безант, обремененный черной скачущей лошадью.
- Герб Бейского района может воспроизводиться в многоцветном и одноцветном равно допустимых вариантах.
- **Обоснование символики:**
Герб разработан на основе герба Бейского района, утвержденного в 2003 году.
Скачущая лошадь (молодая кобылица) – символ сельского хозяйства и крестьянского труда, символ преодоления препятствий, символ связи прошлого и настоящего, символ готовности и к мирному труду и к военным действиям.
Золотой безант – аллегория солнца, символ тепла, света, энергии, символ вечности.
Черная пирамида – аллегория терриконов, образованных в ходе добычи угля. Пирамида символизирует ООО «Восточно-Бейский разрез» - градообразующее предприятие Бейского района.
Золотая кайма (желтого цвета) – символ степной части Бейского района, символ урожая, богатства, стабильности, уважения.
Лазоревые края герба – символизируют реки Енисей и Абакан, в междуречье которых расположен Бейский район.
Зеленый цвет символизирует таежную часть Бейского района, а также весну, здоровье, природу, молодость и надежду.
Черный цвет символизирует благоразумие, мудрость, скромность, честность.
Лазурь – символ возвышенных устремлений, искренности, преданности, возрождения.
Золото (желтый цвет) – символ степной части Бейского района, символ урожая, богатства, стабильности, уважения.
- **Утвержден** Решением Совета депутатов Бейского района №68 от 22 октября 2012 года, с изменениями Решением Совета депутатов Бейского района от 2 декабря 2013 года №156 (в обоснование символики была добавлена строка о золотой кайме).

Пахомов Глеб

- **Хакасия моя — степей царица
Тобой гордиться, трудно перестать.
Ты вольная земля, как в небе птица,
Ценю твое величие и стать.
Твои леса, поля, озера, реки.
Уносят дух в прекрасные края.
И счастья не тая, скажу на веки,
Хакасия — я так люблю тебя!**



Жамна́йский райо́н

ГЕРБ АЛТАЙСКОГО РАЙОНА

- **Дата принятия:** 18.02.2016

- **ГГР РФ:** № 10785

- **Геральдическое описание:**

В зелёном поле с серебряной оконечностью, обременённой положенными накрест чёрными молотами между расходящимися в стороны зелёными стеблями богородской травы - чёрный широкий выщербленный столб, окаймленный серебром и обремененный золотым вырастающим колосом.

- **Обоснование символики:**

Алтайский район расположен в Койбальской степи, в Абакано-Енисейском междуречье. На востоке естественным рубежом, отделяющим район от правобережья - Красноярского края, - является р. Енисей. На западе района его границей является река Абакан. Район является сельскохозяйственным, ориентированным, в основном, на растениеводство. На территории района расположено Ново-Михайловское нефтегазовое месторождение, а также озеро Алтайское, на котором находится Алтайское месторождение лечебных грязей. Из крупных предприятий района стоит упомянуть ОАО "Разрез Изыхский", ООО "Разрез "Аршановский" (угледобыча), ООО "Аршановское", ООО "Андреевское", ООО "Бирюса" (сельское хозяйство).

Символика герба Алтайского района отражает его экономические, природные и национальные особенности. В центре герба на черном фоне (символ залежей каменного угля и нефтеносных месторождений) изображен мощный золотой колос с девятью зернами - символ развитого земледелия, символ богатых урожаев, достигаемых тружениками всех девяти сельских поселений составляющих единый район, а 19-ть остин колоса - аллегория всех населённых пунктов Алтайского района.

Слева и справа от черного столба серебром изображены волны, символизирующие реки Абакан и Енисей, омывающие территорию муниципального образования.

Зеленый цвет слева и справа от волн символизирует рукотворные (на островах рек) и естественные лесные боры, располагающиеся на территории района.

Перекрещенные молоты - символизируют промышленность района и высокую степень механизации сельского хозяйства.

Национальный орнамент по сторонам от шестерни в виде богородской травы - символически указывает на принадлежность района Республике Хакасия.

Зелёный цвет символизирует весну и природу, здоровье, молодость и надежду.

Серебро - символ чистоты, открытости, божественной мудрости, примирения.

Чёрный цвет символизирует благоразумие, мудрость, скромность, честность и вечность.

Золото - символ высшей ценности, величия, богатства, урожая.

Кильчачақов Миҳаил

- Хочу... Пешком по Хакасии.
Взглядом в даль или звездное небо.
Вместе с духами да шаманами
Завершить монодней мракобесие.
И туда, где никто еще не был,
Чтоб эмоции шли караванами.
- Хочу звук. И уютную юрту.
Мелких рек горловое пение.
До озер бы дойти к утру,
Пересилить степные видения.
- Забери меня, Ах-Пуур, в дорогу,
Стань мне добрым путеводителем.
Слушать длинный и красный нымах...
Небо многие видели.
Мало кто трогал.
Расскажи мне о грозных богах...



Ставицкий район

Герб Таштыпского района

- **Геральдическое описание герба Таштыпского района**

В червленом (красном) поле под зеленой узкой главой лазоревый шар с дважды просеченной злато-лазорево-золотой каймой, обремененный обращенной влево золотой кедровой веткой с тремя шишками; кайма шара дополнена выходящими в косвенный крест четырьмя малыми золотыми острями; внизу шар сопровождается золотыми, расходящимися в стороны стеблями богородской травы (ирбен от).

- **Обоснование символики герба**

Таштыпский район с административным центром в селе **Таштып**, являющемся старейшим поселением **Хакасии** (1768 г.), – уникальная кладовая полезных ископаемых. Здесь обнаружены запасы железа, кобальта, никеля, золота и др. В долинах района, предположительно, существуют залежи большой нефти. Местное население издавна добывало золото и железную руду.

Район богат лесом, свыше 80% его территории занято темнохвойной тайгой, в основном это кедррачи.

Славится район и чистой пресной водой. Горные озера и реки питаются, в основном, подземными и тальми водами снегов и ледников. Самая большая река района – Абакан, один из ее главных притоков – Таштып, давший название селу и району.

«Таш» в переводе с хакасского означает «камень», «туп» – «низ, дно», то есть река с каменистым дном. На территории района расположено много больших и малых озер, самое известное из которых Черное озеро.

В гербе языком аллегорий и символов раскрыты особенности района.

Круглый шар с выступающими острыми углами (солярный знак Вселенной), аналогичный такому же знаку из герба Хакасии, символизирует полезные ископаемые (железо, золото, уголь) и окружающую природу, а также указывает на территориальную принадлежность к республике. Своими очертаниями этот знак отдаленно напоминает звезду «Розы ветров» – символ путешественников и первооткрывателей. В последнее время благодаря заповедникам «Заимка Лыковых» и «Малый Абакан» к району повышается интерес у туристов.

Лазурное наполнение шара символизирует обилие родников, ручьев, озер и рек Таштыпского района.

Узор из веток богородской травы – аллегория горных пастбищ, символ прекрасной флоры района, а также аллегория национального хакасского узора. В республике Хакасия давно существует праздник Ирбен чулчан у:лу:ку:н – праздник заготовки богородской травы, считающейся у хакасов самым первым лечебным средством и защитой от злых духов.

Символика кедровой ветви с шишками многозначна:

- символ богатства местных кедрочай, обеспечивающих не только пропитание (кедровые орешки), но и являющихся сырьем для медицинской промышленности;
- символ вечности (как все хвойные деревья, кедр относится к вечнозеленым растениям), величия, красоты и стройности (подобный кипарису);
- символ силы, несокрушимости, благовония.
-

Лазурь – символ искренности, преданности, возрождения, возвышенных устремлений.


Зеленый цвет – символ весны, здоровья, надежды, природы.

Красный цвет – символ мужества, красоты, праздника, труда, жизнеутверждающей силы.

Золото – символ величия, высшей ценности, богатства, великодушия, урожая.

Абрамова Людмила

- **Земля моя, Хакасия!
Просторы неоглядные,
Курганы молчаливые
Их сторожат покой.
Трава лугов атласная
И кручи с водопадами,
И родники шумливые
С целебною водой.**
- **Туман поутру стелется
Над сонною долиною,
По ней река стремительно
Бежит издалека.
Серебряной метелицей
Волнится степь ковыльная,
Как было и как длится всё
Уж многие века!**



Орджоникидзевский район

Герб Орджоникидзеvского района

- **Геральдическое описание герба Орджоникидзеvского района**

В зеленом поле под лазоревой главой, обремененной двумя остроконечными серебряными горами, из которых левая ниже и расположена позади правой, – золотой сноп из девяти пшеничных колосьев, перевязанный золотой лентой.

Обоснование символики герба

Орджоникидзеvский муниципальный район расположен на северо-западе Республики Хакасия и имеет в своем составе 9 поселений. Территория района находится в 3-х почвенно-географических поясах – горно-таёжном, лесостепном и степном. Среди растительности района преобладающими являются леса, среди которых особенно много лиственных и пихтовых лесов. По экономической направленности район является сельскохозяйственным.

Достопримечательность Орджоникидзеvского района – Ивановские озера, расположенные в высокогорном поясе Кузнецкого Алатау и занимающие площадь 4 237 га. Эти озера ледникового происхождения с прозрачной пресной водой ежегодно пополняются за счет осадков и таяния длительно сохраняющихся снежников Кузнецкого Алатау. Этот памятник природы можно сравнить со Швейцарией, он окружен альпийскими и субальпийскими лугами, пихтовым редколесьем, единственной в Хакасии горной тундрой, уникальными рощами березы извилистой, каскадами озер с водопадами. В районе Ивановских озер расположен большой снежник, являющийся в летнее время местом тренировки горнолыжников.

Зеленый цвет поля щита символизирует леса, занимающие свыше 70% территории района.

Сноп колосьев – символ сельскохозяйственной направленности Орджоникидзеvского района, а девяти колосьев символизируют девять поселений в его составе.

Лазурная глава – символ Ивановских озер и неба над ними.

Две серебряные остроконечные горы – символ высокогорной части района, большую часть года, покрытой снегом.

Лазурь – символ искренности, преданности, возвышенных устремлений, возрождения.

Зеленый цвет – символ весны, природы, здоровья, надежды.


Золото – символ величия, высшей ценности, богатства, великодушия, урожая.

Серебро – символ открытости, чистоты, ясности, примирения, божественной мудрости.

- Герб утвержден Решением Совета депутатов Орджоникидзеvского района № 79-30 от 22 ноября 2011 г. и внесен в Государственный геральдический регистр РФ под № 7336.

Абрамова Людмила

- В степи цветы неброские:
Бессмертники да ирисы,
Да глазки колокольчиков
Синеют кое-где.
Трещат звонкоголосые
Кузнечики на выпасе.
И мне от жажды хочется
Припасть к живой воде.
- Ергаков пики острые
Пронзают небо синее,
И шапки белоснежные
Сверкают в серебре.
А над прозрачным озером
Деревья в белом инее,
И облака неспешные
Скользят по синеве.
- Всё есть в тебе, Хакасия:
Озера, реки быстрые
И недра златоносные,
И горы, и леса!
И позабуду разве я
Твое дыханье чистое,
Твои восходы росные,
И скифские глаза!



Ширинский район

ГЕРБ ШИРИНСКОГО РАЙОНА

- **Дата принятия:** 30.11.2007
- **ГГР** РФ: № 4133
- **Геральдическое описание:**
В лазоревом поле серебряный бегущий конь сопровождаемый по сторонам двумя положенными сообразно краям щита поверх всего соображенными серебряными цветами ириса на длинных, переплетающихся в оконечности золотых стеблях, во главе – золотой звездой о четырех диагональных лучах, поверх которой золотой безант, к которому прилегают концентрические окружности: лазоревая, золотая, лазоревая и золотая.
- **Обоснование символики:**
За основу при разработке эскиза герба муниципального образования Ширинский район принята лошадь - символ у хакасского народа, изображение которой является центром композиции. Лошадь без всадника, свободная, гордая, в то же время она трудолюбивая. Без её помощи не обходилось ни одно поколение хакасского народа. Без лошади не могли обойтись как без транспорта, незаменима она была при земледелии и при защите родного отечества. И в настоящее время она не заменима у сельского труженика, а также в туризме. Как раз в этом направлении предпосылки экономического развития района. По бокам герба цветок ирис, которой встречается в степях и лесах района и цветёт до самой глубокой осени. Он символ лесов и степей района. К тому же цветок ириса окрашен в синий цвет - цвет воды ручьёв, в которых добывают золото - это жёлтые прожилки на лепестках цветка. И тянутся цветы к символу Республики Хакасия. Символ солнца расположен в верхней части герба и завершает всю композицию.
- В первоначальном проекте герба в нижней части герба также располагались волны - символ озёр, которые являются не только экономическим рычагом развития района, но и символом дружбы народов не только России, но и зарубежных стран. Весь герб был окантован красной полосой. Это наиболее часто встречающийся цвет в традиционной одежде хакасского народа. Форма окантовки герба была приближена к национальным узорам народов Республики Хакасия.
- **Утвержден** Решением Совета депутатов муниципального образования Ширинский район Республики Хакасия № 110 от 30 ноября 2007 года, с изменениями Решением Совета депутатов муниципального образования Ширинский район Республики Хакасия № 148 от 28 марта 2008 года; переутвержден Решением от 3 октября 2008 года № 171 "О гербе муниципального образования Ширинский район".
-

Бласяк Марина

- **Хакасия! Хакасия!
Счастливые года!
Пришла пора-с okazjiей
Приехала сюда.
Гребнями горы брошены,
Курганы вдалеке.
Избушки перекошены.
Лошадки-налегке.**
- **До боли всё знакомое!
Давно сюда влекло.
Я, памятью ведомая,
Найду здесь всё легко.
Степами заболевшая,
Июсом и тайгой,
Шагаю, поседевшая,
Известною тропой.**



Борсрадский район

ГЕРБ БОГРАДСКОГО РАЙОНА

- **Дата принятия:** 10.06.2010
- **ГРР** РФ: № 6371
- **Геральдическое описание:**
В зеленом поле над золотой оконечностью, обремененной тремя червлеными юртами - червленый, тонко окаймленный серебром цветок жарка с золотой сердцевиной, обремененной червленой отвлеченной головой косули.
- Герб Богградского района в соответствии с Методическими рекомендациями по разработке и использованию официальных символов муниципальных образований (Раздел 2, Глава VIII, п.п. 45-46), утвержденными Геральдическим советом при Президенте Российской Федерации 28.06.2006 года может воспроизводиться со статусной короной установленного образца.
- **Обоснование символики:**
Богградский район богат природными ресурсами, уникальными заповедными уголками. Здесь хорошо выражены три географических пояса: степной, лесостепной и подтаежный, что обусловило природное разнообразие района. Расположенное в центре герба стилизованное изображение красного цветка жарка с золотой сердцевиной символизирует красоту природы района.
Золотая сердцевина - солнце - символ тепла, энергии, света, жизни.
Косуля символизирует то, что Богградский район относится к особо охраняемым природным территориям республики Хакасия. На большей части территории района находится Богградский заказник в лесостепном поясе Батеневского кряжа, юго-восточнее села Боград. Главная цель этих заповедных мест - охрана косули, которая концентрируется здесь в зимний период.
Цветок жарка, чьи лепестки изображены в виде хакасского народного орнамента символизирует сохранение жителями местных традиций.
В Богградском районе учеными обнаружены и зафиксированы многочисленные памятники различных эпох - курганы, писаницы, изваяния, стоянки и городища. Один из самых известных памятников прошлого - Большая Боярская писаница - памятник изобразительного искусства тагарского периода. Эта наскальная роспись имеет мировое значение, она занесена в мировую археологическую энциклопедию и является гордостью Богградского района. Три юрты в гербе района напоминают один из характерных рисунков Большой Боярской писаницы и символизируют культурную и историческую преемственность поколений.
Зеленый - цвет лесных массивов находящихся на территории муниципального образования Богградский район; символ молодости, весны и здоровья.
Золото - цвет суходольных и луговых степей, и непокрытых лесом гор, а так же цвет полей с вызревшим урожаем.
Красный цвет - символ красоты, стойкости, мужества, праздника.
Серебро символизирует чистоту, совершенство, мир и взаимопонимание.
- **Утвержден** Решением Совета депутатов МО Богградский район от 18 мая 2010 года № 471, с изменениями решением Собрания депутатов Богградского района №477 от 10 июня 2010 года (в первоначально утвержденном варианте цвет поля был ошибочно указан лазоревым, именно эта ошибка была исправлена Решением от 10.06.2010 г.)

Бласяқ Марина

- Простором очарована —
Захватывает дух!
Тобою околдована —
Скажу об этом вслух.
Земля моя, любимая!
Глазурью-небеса,
Душе необходимая,
Степная полоса...
- Пойду травую скошенной,
Вдыхая аромат,
К избе своей заброшенной,
Где спрятан детский клад:
Чудесные мгновения,
Забытая любовь...
Далёкие волнения
Охватывают вновь.
- Пронзительно щемящая,
Мелодия твоя!
Ты, в детство уходящая,
Хакасия моя!

Спасибо за внимание!!!

